

米代川水系米代川洪水浸水想定区域図(家屋倒壊等氾濫想定区域(河岸侵食)) 1/3



1 説明文

- (1) この図は、米代川水系米代川の水位周知区間について、家屋倒壊をもたらすような氾濫の発生が想定される区域(家屋倒壊等氾濫想定区域)を表示した図面です。
- (2) この家屋倒壊等氾濫想定区域は、公表時点の米代川の河道及び洪水調節施設の整備状況を勘案して、想定し得る最大規模の降雨に伴う洪水により米代川の河岸の侵食幅を予測したものです。
- (3) また、家屋倒壊等氾濫想定区域は、米代川の河岸が侵食された場合における、家屋の倒壊・流出等の危険性がある区域の目安を示すものですが、個々の家屋の構造・強度特性等の違いから、この区域の境界は厳密ではなく、あくまでも目安であることに留意してください。

2 基本事項等

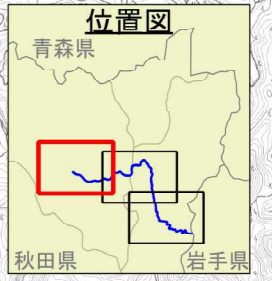
(1) 作成主体	秋田県建設部河川砂防課、鹿角地域振興局建設部
(2) 公表年月日	令和元年12月24日
(3) 対象となる水位周知河川(実施区間)	米代川水系米代川

左岸 鹿角市八幡平宇小豆沢第六十八番の二地先から大館市比内町扇田宇本道第七十七番地先まで
 右岸 鹿角市八幡平宇志和前八番の一地先から大館市山館宇大木三十三番の五地先まで


(4) 算出の前提となる降雨 米代川流域の24時間総雨量254mm
 (5) 関係市町 大館市、鹿角市

凡例

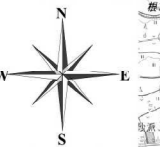
- 家屋倒壊等氾濫想定区域(河岸侵食)
- 河川等範囲
- 浸水想定区域の指定の対象となる洪水予報河川及び水位周知河川



この地図は、国土地理院長の承認を得て、同院発行の電子地形図25000及び電子地形図20万を複製したものである。(承認番号 令元情複、第541号)



米代川水系米代川洪水浸水想定区域図(家屋倒壊等氾濫想定区域(河岸侵食)) 2/3



1 説明文

(1) この図は、米代川水系米代川の水位周知区間について、家屋倒壊をもたらすような氾濫の発生が想定される区域(家屋倒壊等氾濫想定区域)を表示した図面です。

(2) この家屋倒壊等氾濫想定区域は、公表時点の米代川の河道及び洪水調節施設の整備状況を勘案して、想定し得る最大規模の降雨に伴う洪水により米代川の河岸の侵食幅を予測したものです。

(3) また、家屋倒壊等氾濫想定区域は、米代川の河岸が侵食された場合における、家屋の倒壊・流出等の危険性がある区域の目安を示すものですが、個々の家屋の構造・強度特性等の違いから、この区域の境界は厳密ではなく、あくまでも目安であることに留意してください。

2 基本事項等

(1) 作成主体	秋田県建設部河川砂防課、鹿角地域振興局建設部
(2) 公表年月日	令和元年12月24日
(3) 対象となる水位周知河川 (実施区間)	米代川水系米代川


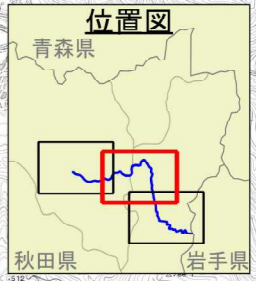
左岸：鹿角市八幡平宇小豆沢六十八番の二地先から大館市内町厨田宇本道端七十七番地先まで
 右岸：鹿角市八幡平宇志和前八番の一地先から大館市山館宇上大木三十三番の五地先まで

(4) 算出の前提となる降雨
米代川流域の24時間総雨量254mm

(5) 関係市町
大館市、鹿角市

凡例

- 家屋倒壊等氾濫想定区域 (河岸侵食)
- 河川等範囲
- ⬇ ⬆ 浸水想定区域の指定の対象となる洪水予報河川及び水位周知河川




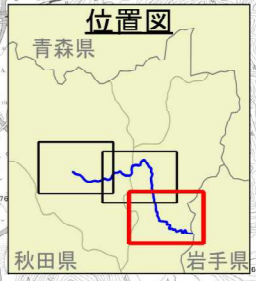
「この地図は、国土院院長の承認を得て、同院発行の電子地形図25000及び電子地形図20万を複製したものである。(承認番号 令元情複 第541号)」

米代川水系米代川洪水浸水想定区域図(家屋倒壊等氾濫想定区域(河岸侵食)) 3/3



- 1 説明文**
- (1) この図は、米代川水系米代川の水位周知区間について、家屋倒壊をもたらすような氾濫の発生が想定される区域(家屋倒壊等氾濫想定区域)を表示した図面です。
 - (2) この家屋倒壊等氾濫想定区域は、公表時点の米代川の河道及び洪水調節施設の整備状況を勘案して、想定し得る最大規模の降雨に伴う洪水により米代川の河岸の侵食幅を予測したものです。
 - (3) また、家屋倒壊等氾濫想定区域は、米代川の河岸が侵食された場合における、家屋の倒壊・流出等の危険性がある区域の目安を示すものですが、個々の家屋の構造・強度特性等の違いから、この区域の境界は厳密ではなく、あくまでも目安であることに留意してください。
- 2 基本事項等**
- | | |
|-----------------------|------------------------|
| (1) 作成主体 | 秋田県建設部河川砂防課、鹿角地域振興局建設部 |
| (2) 公表年月日 | 令和元年12月24日 |
| (3) 対象となる水位周知河川(実施区間) | 米代川水系米代川 |
- 左岸 鹿角市八幡平宇小豆沢第六十八番の二地先から大館市比内町扇田宇本道端七十七番地先まで
 右岸 鹿角市八幡平宇志和八番の一先から大館市山館宇上大榎木三十三番の五地先まで
- (4) 算出の前提となる降雨 米代川流域の24時間総雨量254mm
 (5) 関係市町 大館市、鹿角市

- 凡例**
- 家屋倒壊等氾濫想定区域(河岸侵食)
 - 河川等範囲
 - ↔ 浸水想定区域の指定の対象となる洪水予報河川及び水位周知河川



「この地図は、国土地理院長の承認を得て、同院発行の電子地形図25000及び電子地形図20万を複製したものである。(承認番号 令元情複 第541号)」